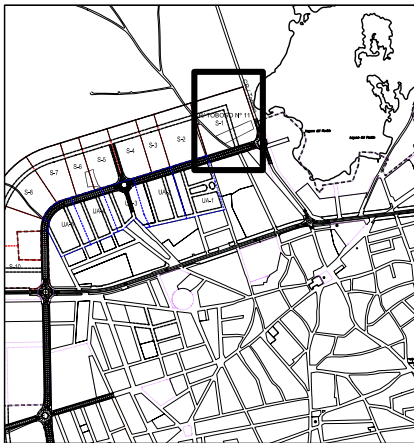


CATÁLOGO DE SUELO RESIDENCIAL PÚBLICO.-BIENES INMUEBLES EN SUELO URBANIZABLE

FICHA DE SUELO RESIDENCIAL PÚBLICO

CR/ TOBOSO Nº 11

PEDRO MUÑOZ

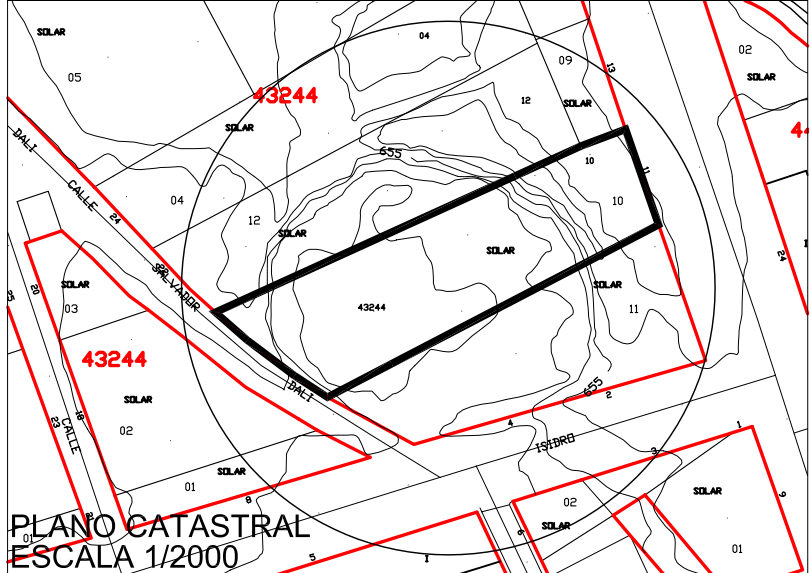
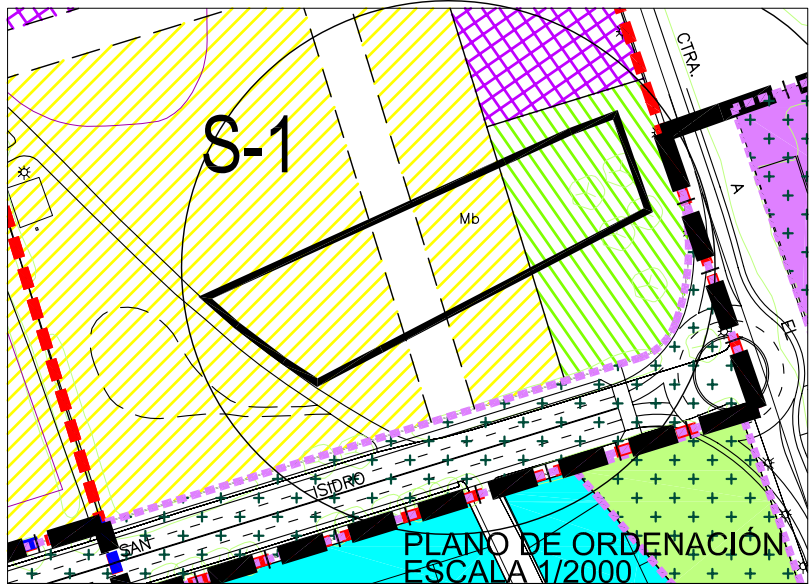


LEYENDA PLANO DE ORDENACIÓN USOS

- RESIDENCIAL INTENSIVO
- RESIDENCIAL EXTENSIVO
- RESIDENCIAL CON INDUSTRIA TOLERADA
- SERVICIOS DE INTERES PÚBLICO Y SOCIAL
- INDUSTRIAL
- ZONAS VERDES (ÁREAS LIBRES)
- ZONAS DEPORTIVAS

LÍMITES, VIARIOS Y S.G

- LÍMITE DE SECTORES EN SUELO URBANIZABLE
- LÍMITE DE SISTEMA GENERAL PROPUESTO
- LÍMITE DE SUELO URBANO
- LÍMITE DE UNIDAD DE ACTUACIÓN EN SUELO URBANO
- ÁMBITO DE PROTECCIÓN ARQUEOLÓGICA A-III-LAGUNA DEL PUEBLO
- SISTEMAS GENERALES
- RED VIARIA EXISTENTE
- RED VIARIA PROPUESTA



CATÁLOGO DE SUELO RESIDENCIAL PÚBLICO.RELACIÓN DE FINCAS.-DATOS DEL INMUEBLE

-REFERENCIA CATASTRAL: 4324410WJ0642S0001FP
 -SITUACIÓN: CR/TOBOSO Nº 11
 -LINDEROS: Norte: finca cr. Toboso 13 (Sánchez Rojano, Juan José) y finca c/ Salvador Dalí nº22 (Peinado Panduro, Manuel)
 Sur: finca: Avda. de San Isidro nº 4 (Huelves Peinado, María Isabel)
 Este: cr. del Toboso
 Oeste: c/ Salvador Dalí
 -SUPERFICIE: 3.333 m2
 -TITULAR: Ayuntamiento de Pedro Muñoz
 NIF/CIF: P1306100G
 Plaza de España (Pedro Muñoz)
 -CLASIFICACIÓN DEL SUELO: Suelo Urbanizable: S-1
 -USO GLOBAL MAYORITARIO: Residencial Extensivo
 -USOS COMPATIBLES: Dotacional o terciario, áreas libres, industria 1ª categoría
 -EDIFICABILIDAD/APROVECHAMIENTO URBANÍSTICO: La resultante del P.A.U.
 -SERVICIOS URBANOS: Urbanización sin desarrollar
 -VALOR SUELO: 46.874,26 Euros
 -VALOR CONSTRUCCIÓN: 0,00 Euros
 -VALOR CATASTRAL: 46.874,26 Euros
 -AÑO VALOR: 2005