


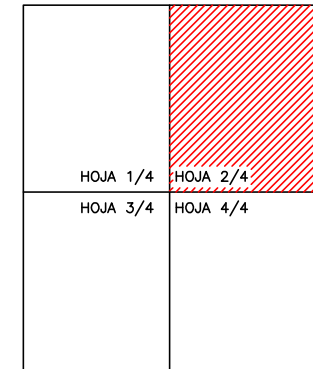


LEYENDA - CLASIFICACIÓN DEL SUELO SEGÚN N.N.S.S. VIGENTES

- | | | | |
|---|---|---|----------------------------------|
|  | SUELO URBANO |  | LÍMITE DE TÉRMINO MUNICIPAL |
|  | SUELO URBANIZABLE |  | CARRETERA NACIONAL |
|  | SUELO NO URBANIZABLE |  | CARRETERA COMARCAL |
|  | SUELO NO URBANIZABLE DE PROTECCIÓN ESPECIAL |  | CARRETERA LOCAL |
| | |  | CAMINOS |
| | |  | LÍNEAS AÉREAS ALTA/MEDIA TENSIÓN |

PLANO GUÍA CLASIFICACIÓN SUELO



 EXCMO. AYUNTAMIENTO DE PEDRO MUÑOZ			
PLAN DE ORDENACIÓN MUNICIPAL PEDRO MUÑOZ CIUDAD REAL			
PLANO INFORMACIÓN: CLASIFICACIÓN DEL SUELO SEGÚN PLANEAMIENTO ANTERIOR AÚN EN VIGOR - HOJA Nº 2		ESCALA: 1/10.000	Norte 
ARQUITECTOS: AMAYA FERNÁNDEZ LAYA	PROMOTOR: AYUNTAMIENTO DE PEDRO MUÑOZ	PLANO Nº I 7.2 Información 2/4	sustituye a:
 ARQUITECTURA, URBANISMO E INGENIERÍA SIGLO XXI S. L. Tel. 91 349445-05. Fax. 914-2951-99. hllaa@hllaad.com Príncipe, 5 - 2º B. 28012 Madrid.		FECHA: MARZO DE 2007	